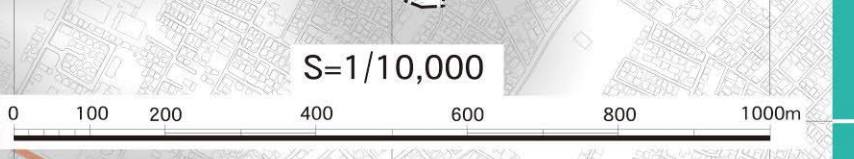
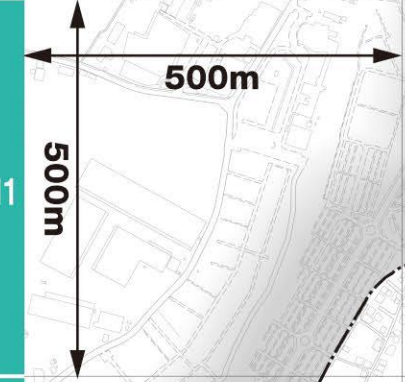
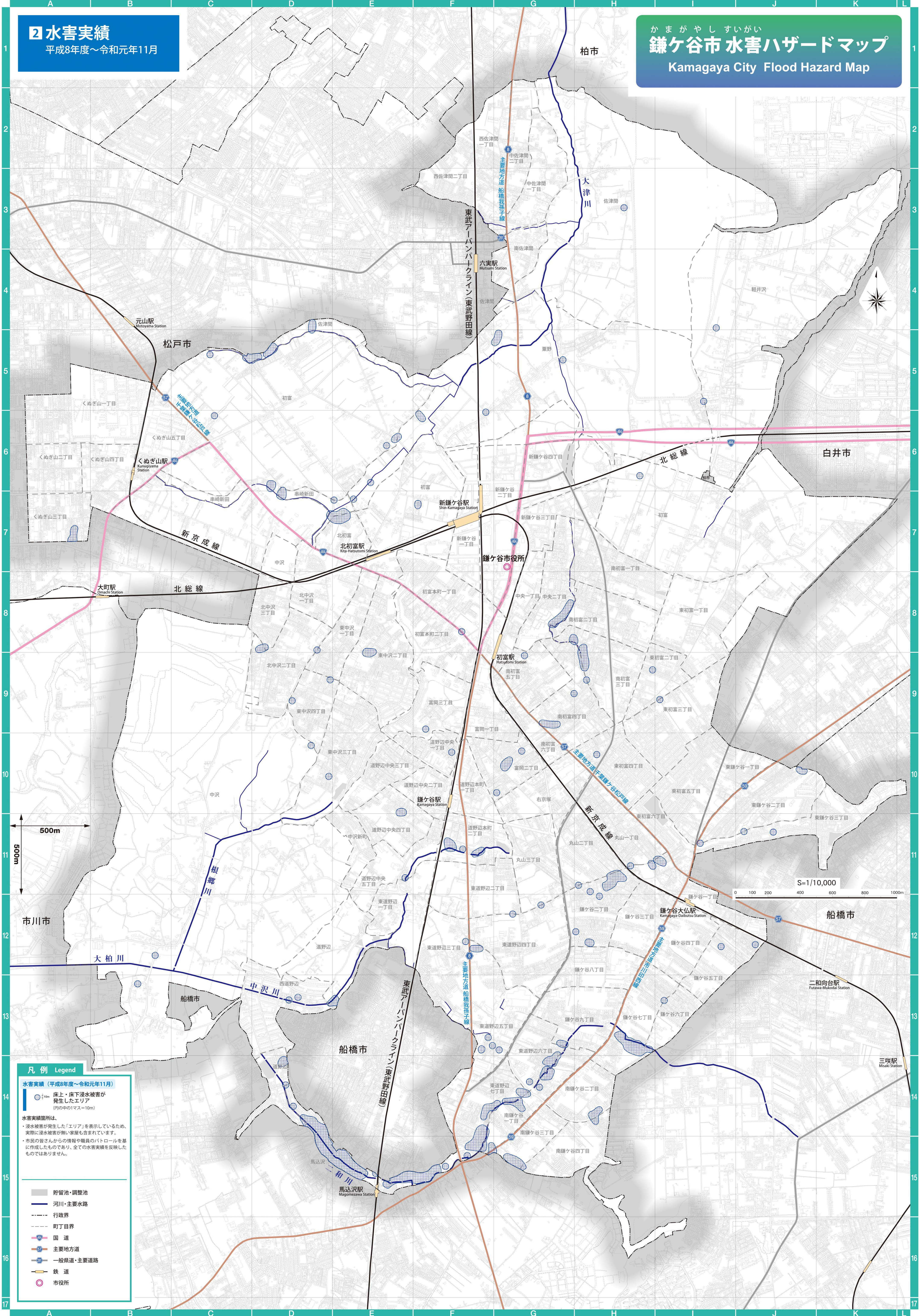


# 水害実績

平成8年度～令和元年11月

## かまがやしすいがい 鎌ヶ谷市水害ハザードマップ Kamagaya City Flood Hazard Map



### 凡例 Legend

水害実績（平成8年度～令和元年11月）  
④ 床上・床下浸水被害が発生したエリア  
（四角中の1マス＝10m）

水害実績箇所は、  
・浸水被害が発生した「エリア」を表示しているため、  
実際に浸水被害が無い家屋も含まれています。  
・市民の皆さんからの情報や職員のパトロールを基  
に作成したものであり、全ての水害実績を反映した  
ものではありません。

- 貯留池・調整池
- 河川・主要水路
- 行政界
- 町丁目界
- 国道
- 主要地方道
- 一般県道・主要道路
- 鉄道
- 市役所